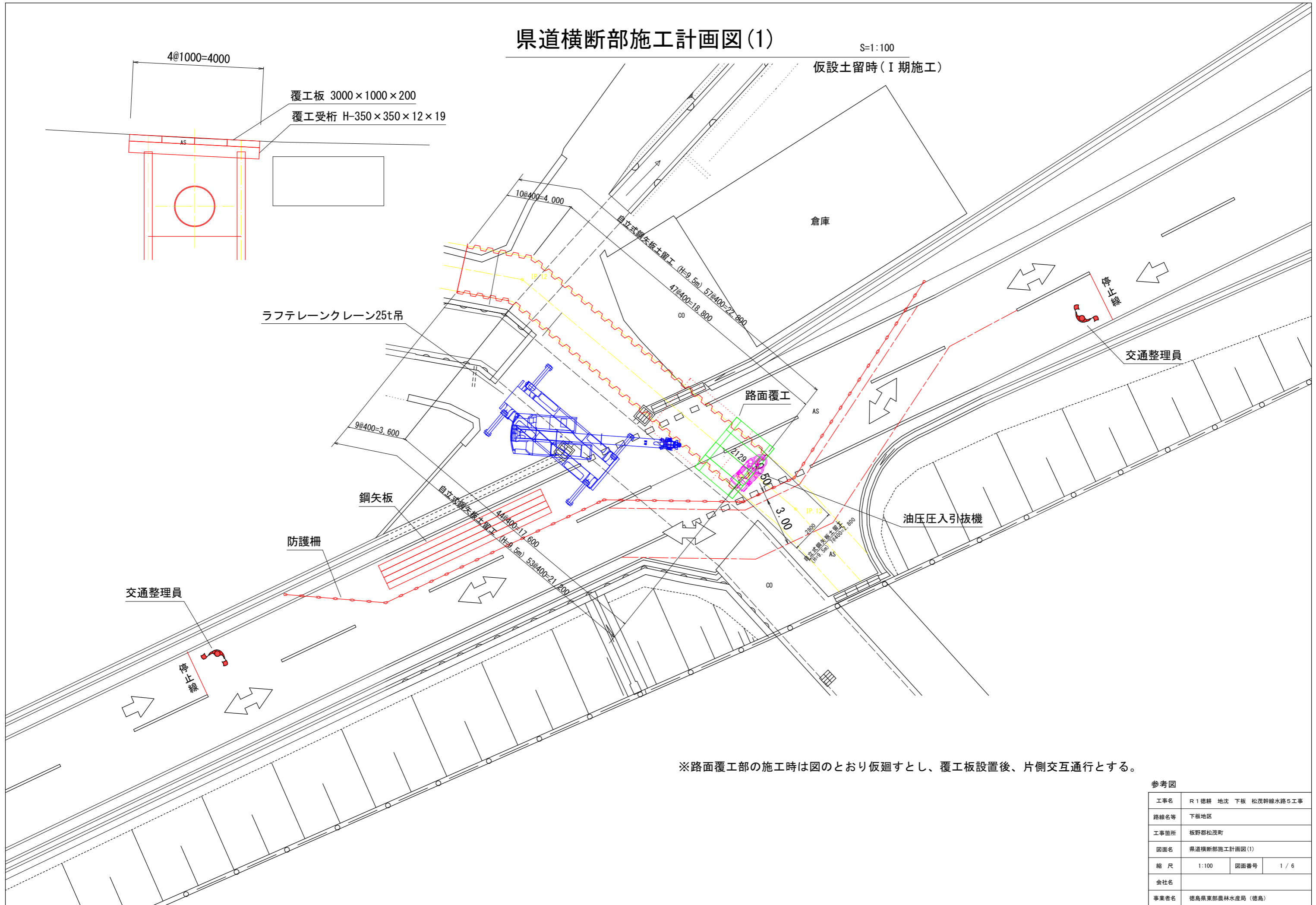


県道横断部施工計画図(1)

S=1:100

仮設土留時 (I期施工)



※路面覆工部の施工時は図のとおり仮廻すとし、覆工板設置後、片側交互通行とする。

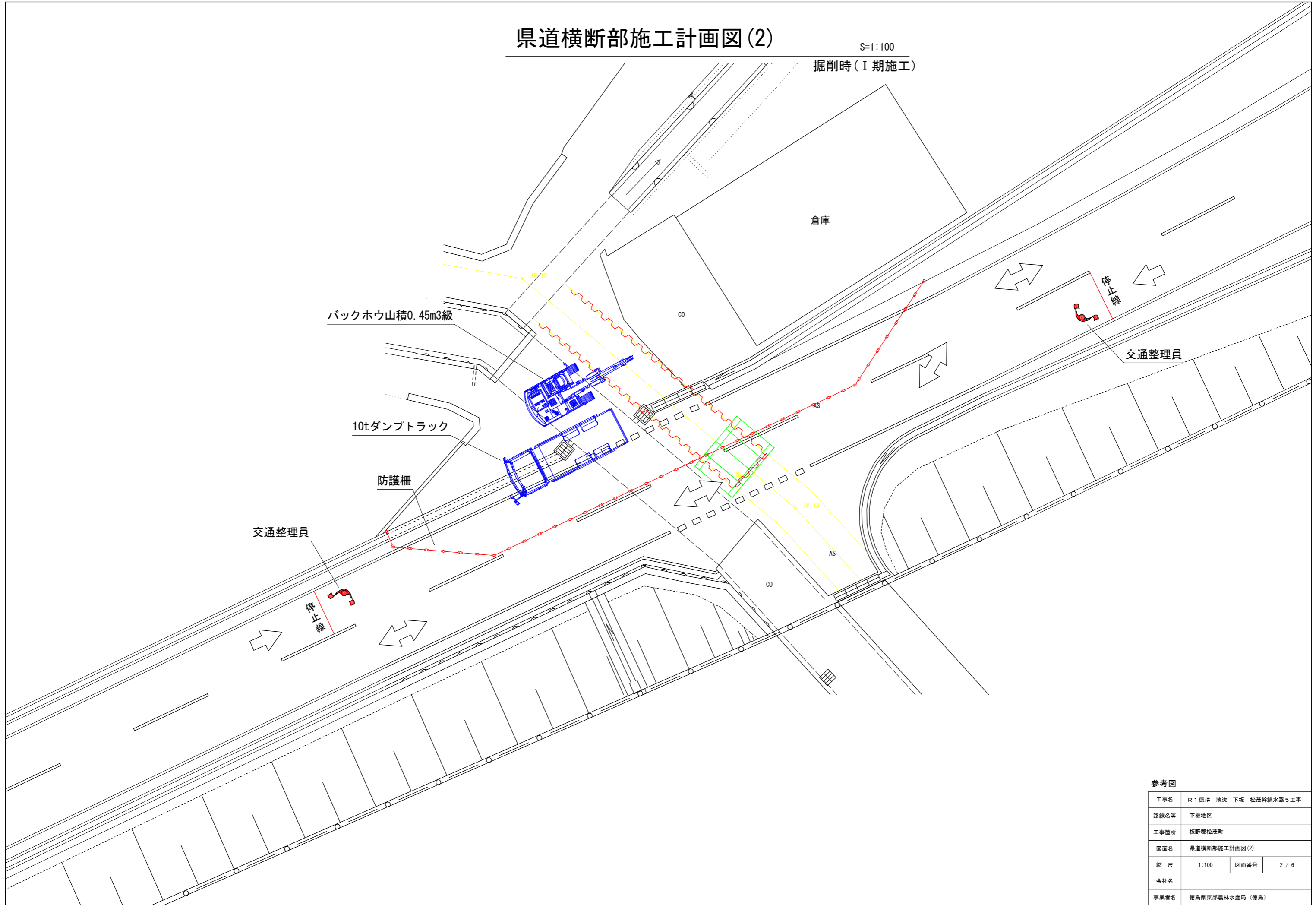
参考図

工事名	R1 徳耕 地沈 下板 松茂幹線水路5工事		
路線名等	下板地区		
工事箇所	板野郡松茂町		
図面名	県道横断部施工計画図(1)		
縮尺	1:100	図面番号	1 / 6
会社名			
事業者名	徳島県東部農林水産局 (徳島)		

県道横断部施工計画図(2)

S=1:100

掘削時(I期施工)



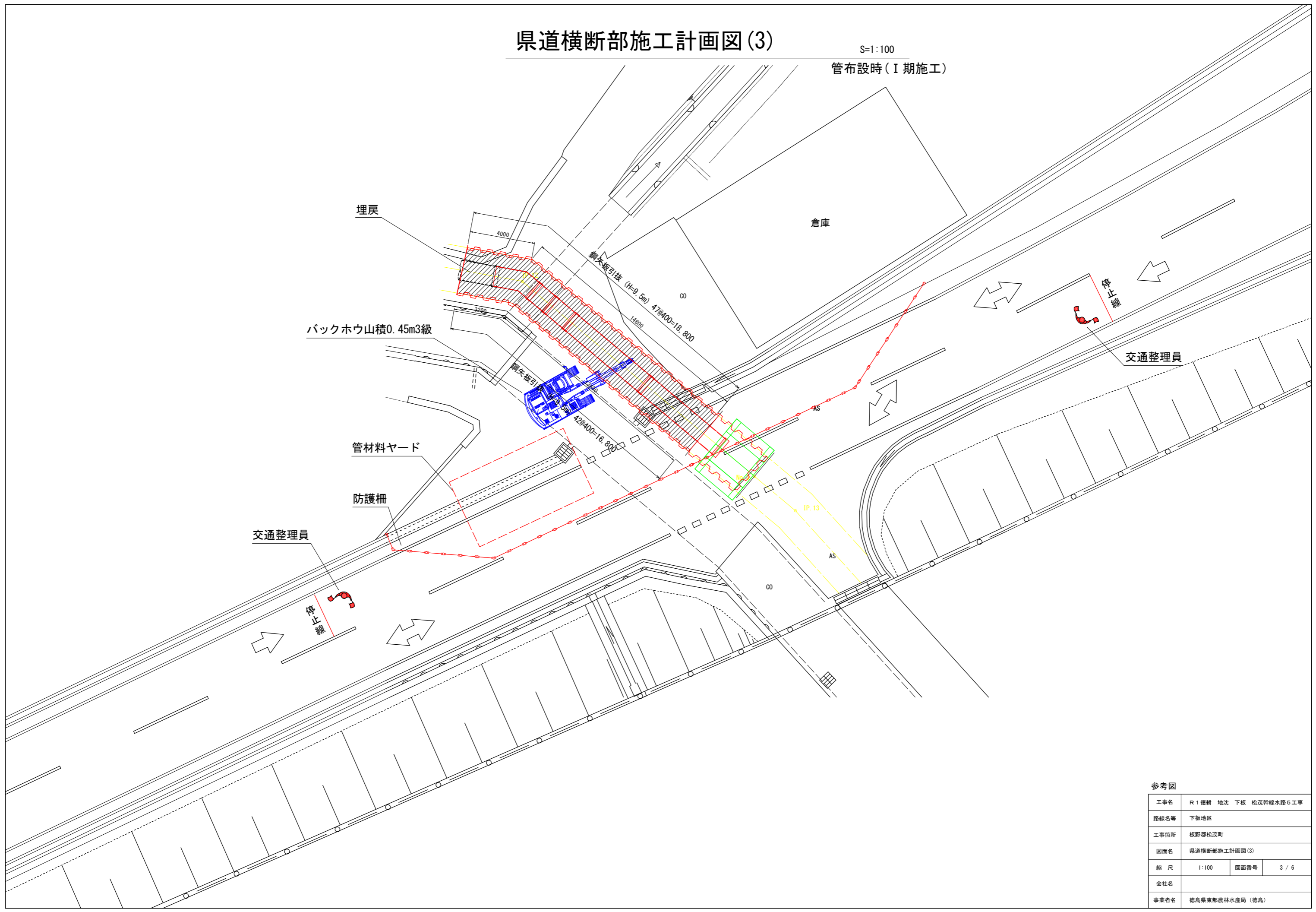
参考図

工事名	R1徳耕 地沈 下板 松茂幹線水路5工事		
路線名等	下板地区		
工事箇所	板野郡松茂町		
図面名	県道横断部施工計画図(2)		
縮尺	1:100	図面番号	2 / 6
会社名			
事業者名	徳島県東部農林水産局(徳島)		

県道横断部施工計画図(3)

S=1:100

管布設時(I期施工)



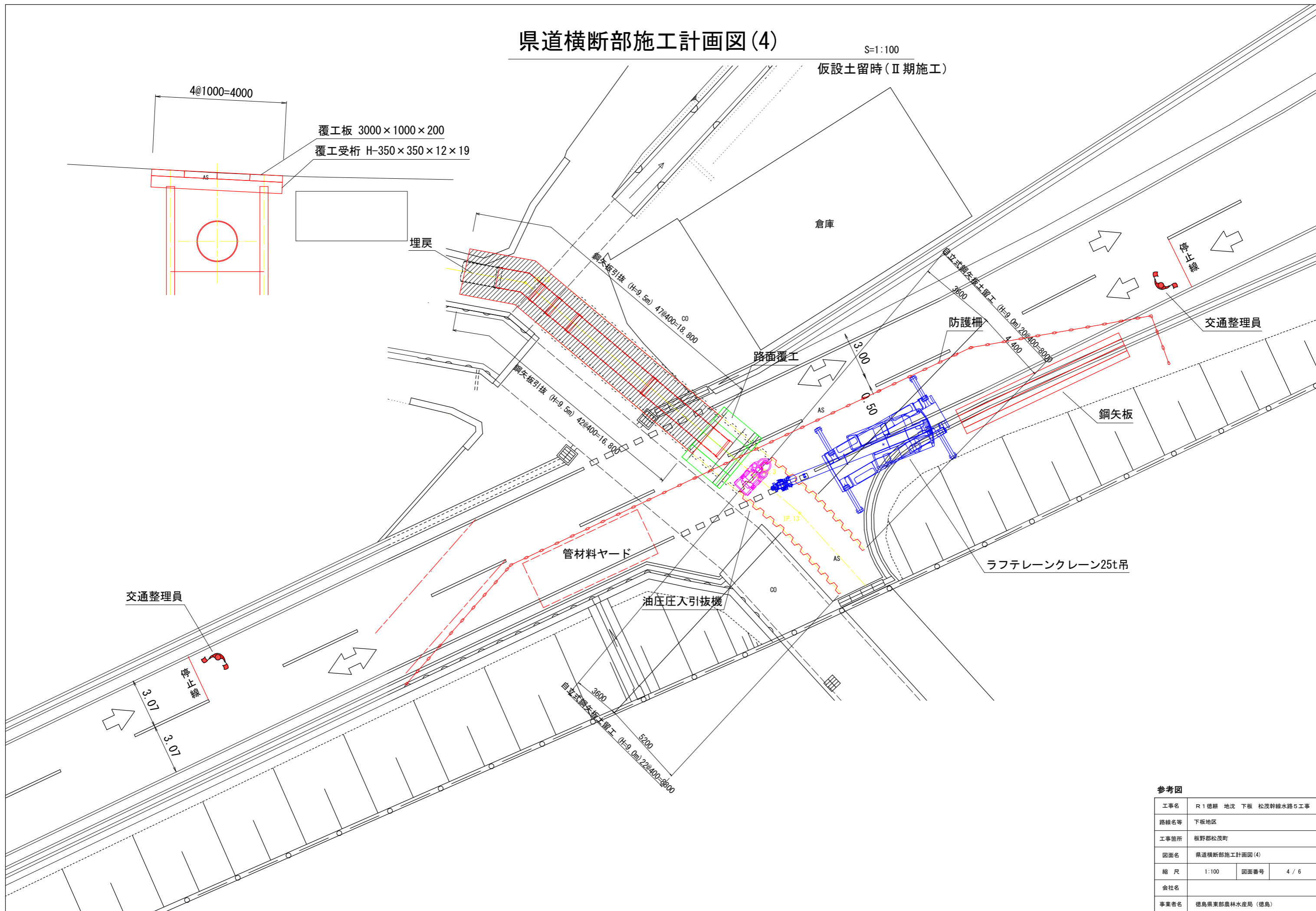
参考図

工事名	R1 徳耕 地沈 下板 松茂幹線水路5工事		
路線名等	下板地区		
工事箇所	板野郡松茂町		
図面名	県道横断部施工計画図(3)		
縮尺	1:100	図面番号	3 / 6
会社名			
事業者名	徳島県東部農林水産局(徳島)		

県道横断部施工計画図(4)

S=1:100

仮設土留時(Ⅱ期施工)

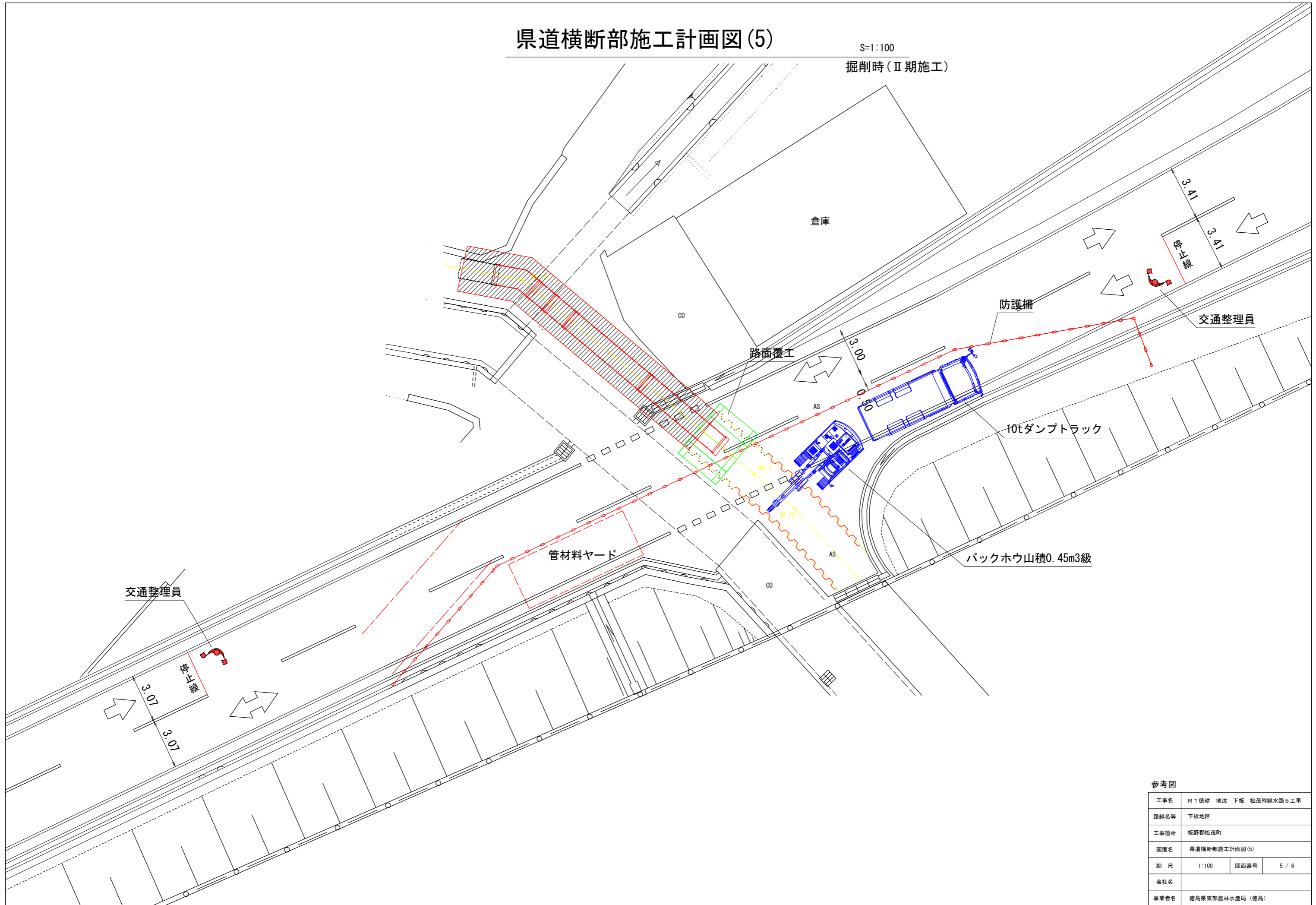


参考図			
工事名	R1 徳耕 地沈 下板 松茂幹線水路5工事		
路線名等	下板地区		
工事箇所	板野郡松茂町		
図面名	県道横断部施工計画図(4)		
縮尺	1:100	図面番号	4 / 6
会社名			
事業者名	徳島県東部農林水産局(徳島)		

県道横断部施工計画図(5)

S=1:100

掘削時(Ⅱ期施工)



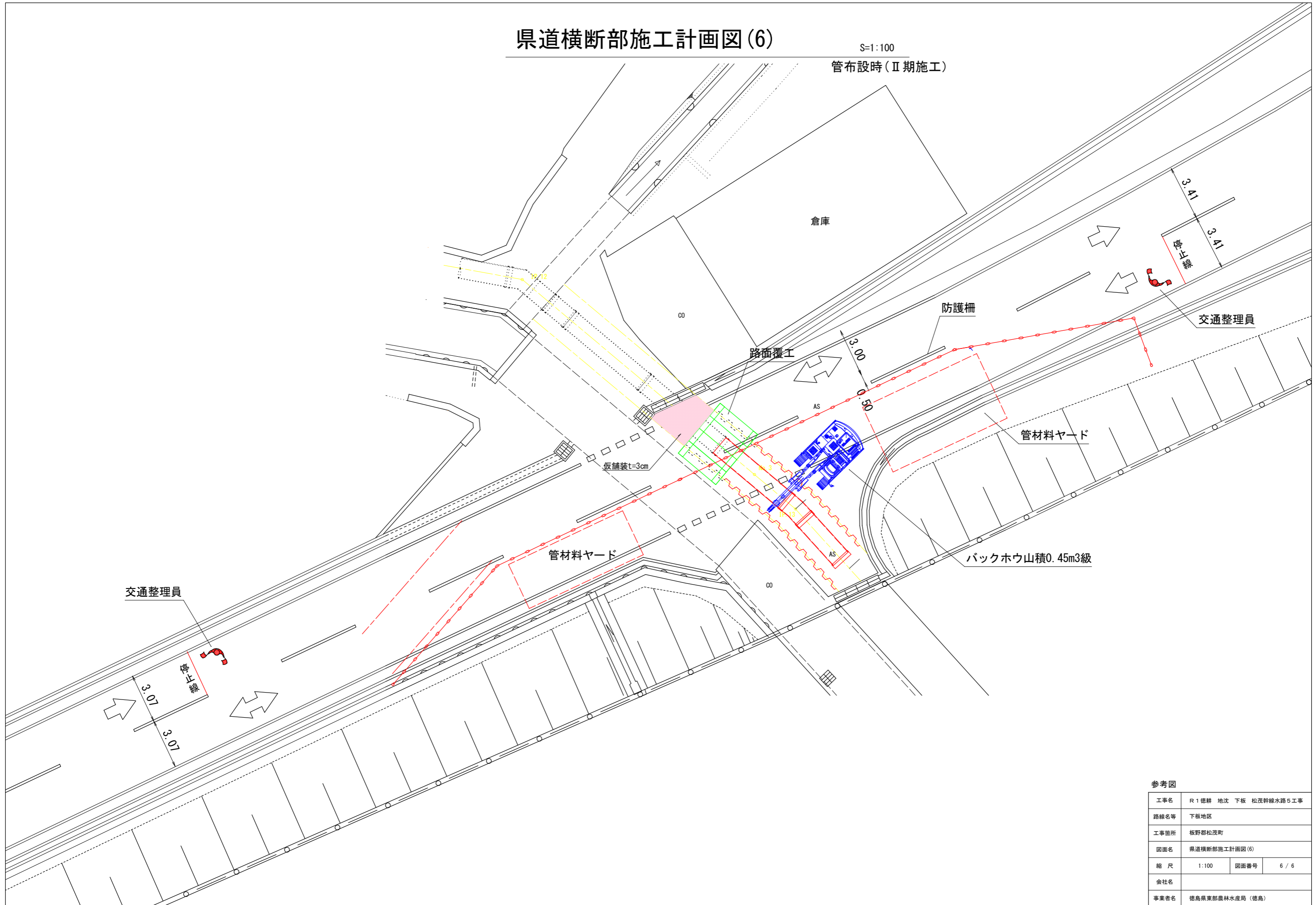
参考図

工事名	R1徳耕 地沈 下板 松茂幹線水路5工事		
路線名等	下板地区		
工事箇所	板野郡松茂町		
図面名	県道横断部施工計画図(5)		
縮尺	1:100	図面番号	5 / 6
会社名			
事業者名	徳島県東部農林水産局(徳島)		

県道横断部施工計画図(6)

S=1:100

管布設時(Ⅱ期施工)



参考図

工事名	R1 徳耕 地沈 下板 松茂幹線水路5工事		
路線名等	下板地区		
工事箇所	板野郡松茂町		
図面名	県道横断部施工計画図(6)		
縮尺	1:100	図面番号	6 / 6
会社名			
事業者名	徳島県東部農林水産局(徳島)		